PROVINCIE OOST-VLAANDEREN

ARRONDISSEMENT AALST

GEMEENTE

MOORSEL

VERBETERINGSWERKEN UIT TE VOEREN AAN BUURTWEGEN Nos 8-10-12

ALGEMEEN ROOIÏNGSPLAN

LEGENDE.

SCHAAL 1/500

Te onteigenen	M. Meers.
Te onteigenen voorwaar	S.S. Sneed Sluys.
Te onteigenen voorwaar	O.R. Oud. Rooilijnpaal.
Nieuwe Rooilijn	G.S. Oud. Grenspaal.
Te onteigenen per Bricp van de eigenaars	

Opgemaakt door de ondergetekende Architect-Landmeter

PAUL DE VOS

Gezien en goedgekeurd door de gemeenteraad van Moorsel in zitting van heden de 5 Februari 1977.

De Secretaris

De Burgemeester

UITTREKSEL UIT DE STAFKAART

SCHAAL: 1/10000

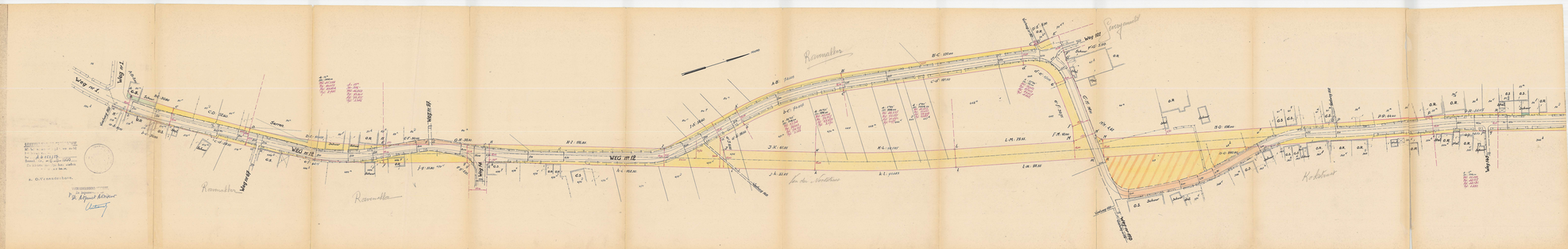


Weg nr 13
Weg nr 14
Weg nr 10
Weg nr 14b
Weg nr 8
Schuur
G.S.
O.R.
Hekel
Bredeweg
Bredeweg
Stoom

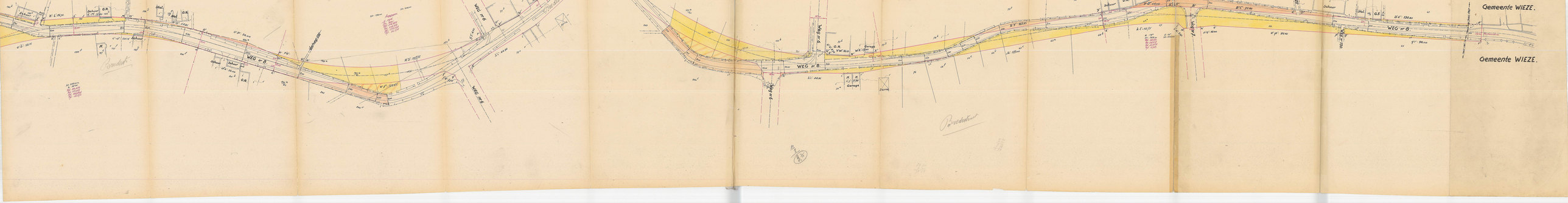
WEG nº 8
WEG nº 8
WEG nº 8
WEG nº 8
WEG nº 8
Gemeente WIEZE.
Gemeente WIEZE.
Schuur
Schuur
Schuur